

Secretaria de Meio Ambiente e Desenvolvimento Sustentável - SEMAD

Centro de Informações Meteorológicas e Hidrológicas do Estado de Goiás - CIMEHGO

Sala de Situação de Monitoramento de Riscos e Desastres Naturais

Visite: <https://www.meioambiente.go.gov.br/cimehgo> ou <https://www.cimehgo.meioambiente.go.gov.br/>



Boletim nº: 0041

Elaborado na data: 17/02/2022

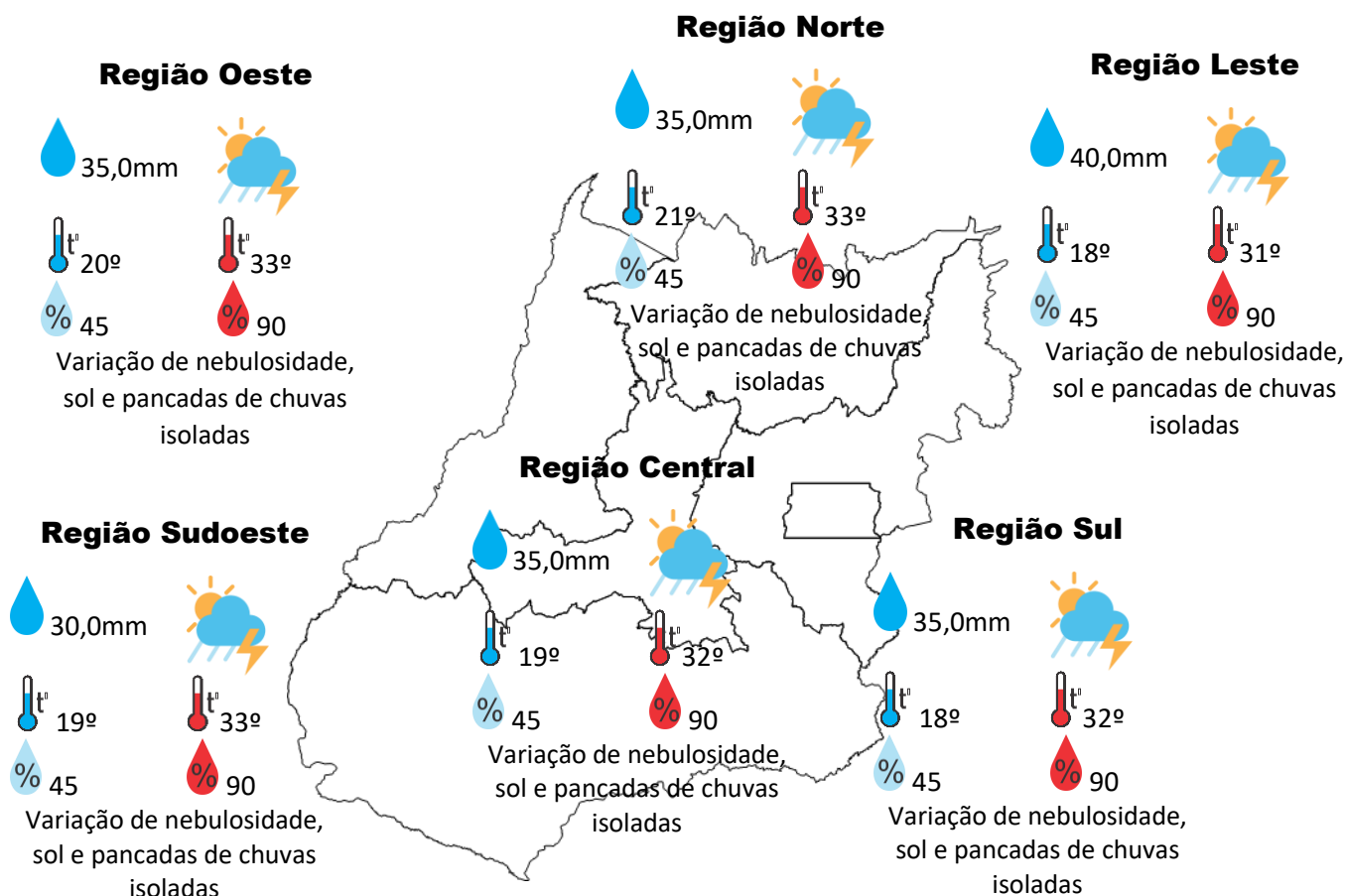
Previsão para data: 18/03/2022

Informações do Tempo para o Estado

**Sexta-feira** a formação de um corredor de umidade vai favorecer a formação de áreas de instabilidade em várias regiões de Goiás, conseqüentemente as pancadas de chuvas isoladas podem ser localmente fortes e vir acompanhadas de rajadas de vento e raios.

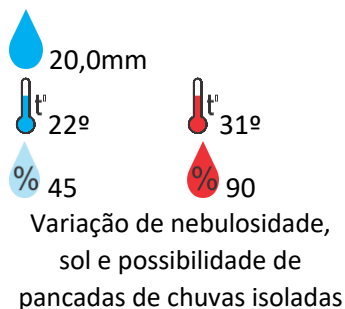
**Capital:** Variação de nebulosidade, sol com possibilidade de pancadas de chuvas isoladas, temperatura máxima podendo chegar aos 30°C e umidade relativa do ar variando entre 45% a 90%, o nascer do sol será às 06:13hs e o pôr do sol às 18:48hs.

**Prognóstico para o Estado neste final de semana:** a formação de um corredor de umidade vai favorecer a formação de áreas de instabilidade em várias regiões de Goiás até o final de semana, conseqüentemente as pancadas de chuvas isoladas podem ser localmente fortes e vir acompanhadas de rajadas de vento e raios.

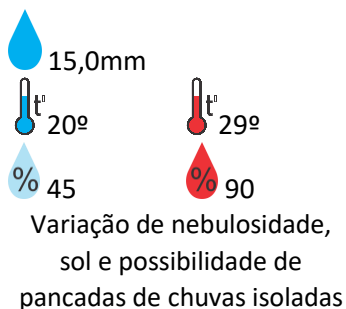


## Previsão para alguns municípios:

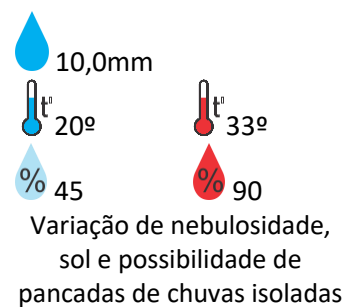
### Porangatu



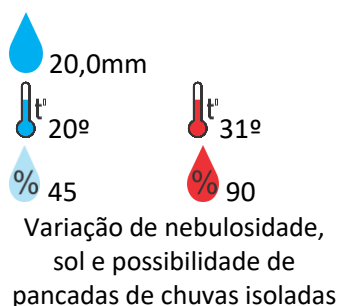
### Catalão



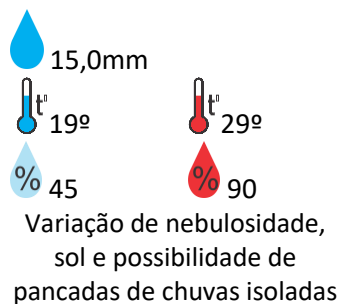
### Jataí



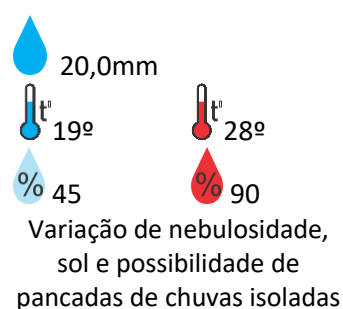
### Rio Verde



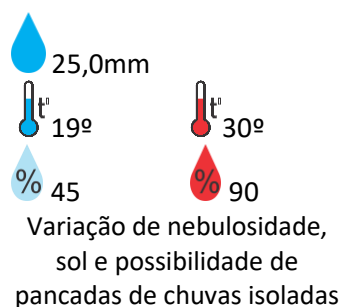
### Luziânia



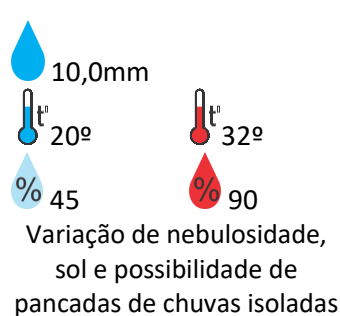
### Anápolis



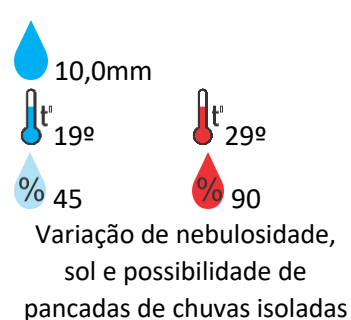
### Goiânia



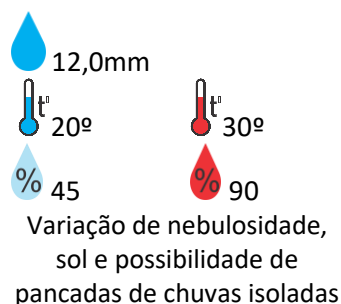
### Itumbiara



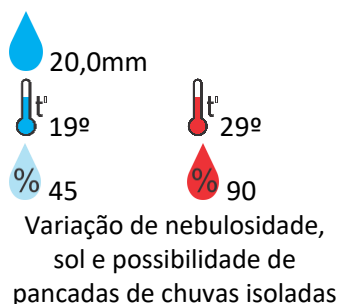
### Ouvidor



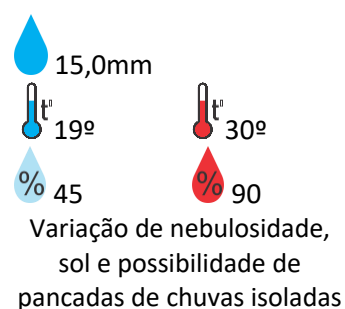
### Goiandira



### Três Ranchos



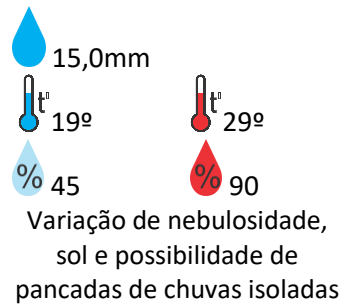
### Cumari



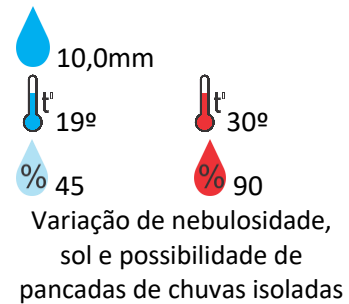
### Anhanguera



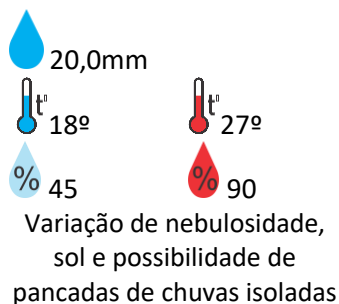
### Ipameri



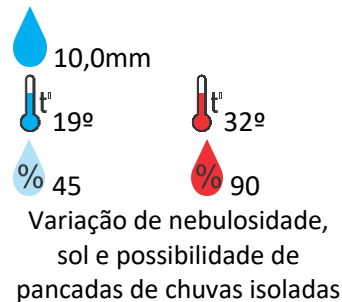
### Nova Aurora



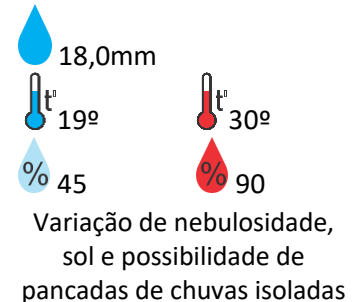
### Cristalina



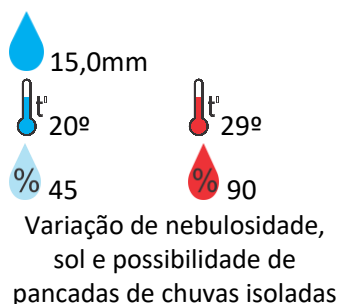
### Santa Helena



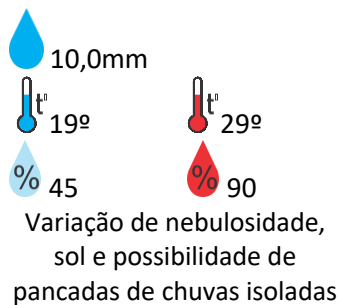
### Ceres



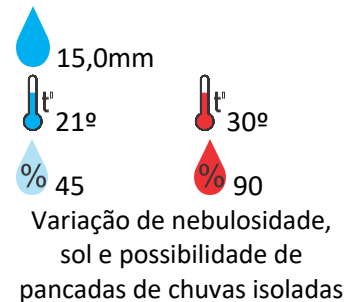
### Goiatuba



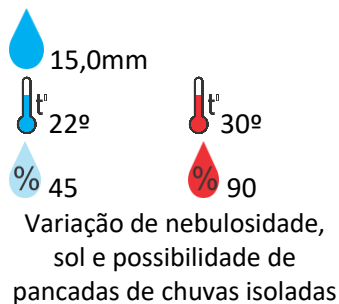
### Davinópolis



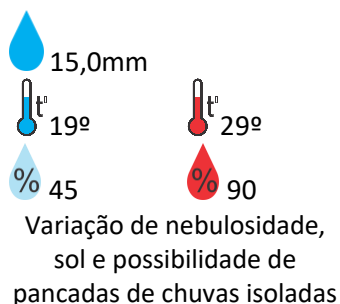
### Rubiataba



### Flores de Goiás



### Caldas Novas



### Pirenópolis



**OBS:** As informações contidas nesse boletim do tempo levam em consideração dados das variáveis meteorológicas previstas por modelos meteorológicos e análise de imagens de satélite do dia 17/02/2022 às 09:00 horas